


Oosthoek- wandeling



Voorwoord

Lendeledede heeft de wandelaar heel wat te bieden: de landelijke sfeer, het residentieel karakter, de hofsteden, vele kapelletjes, vergezichten, rustige wegen, gemoedelijkheid, tradities en een druk verenigingsleven.

Langs deze OOSTHOEKWANDELING kan de individuele wandelaar, het wandelend gezin of een wandelclub genieten van een ontspannende rust.

In deze brochure wordt heel wat informatie verstrekt, zodat de wandelaar - naast de uitgestippelde wandelroute - op een bevattelijke wijze een stuk van het Lendeledede patrimonium ontdekt.

Hierbij danken wij alle medewerkers van de verschillende edities voor het realiseren van dit wandelpad. Bij de derde uitgave uiten wij, als ACW Lendeledede, onze bijzondere dank aan het Gemeentebestuur, de Technische dienst en de Sportdienst van Lendeledede.

Wij wensen u veel wandelgenot toe.

Praktische informatie:

- *Afstand:* 8 km
- *Bewegwijzering:* Blauwe pijlen
- *Start:* Dorpsplein te Lendeledede
- *Parking:* Dorpsplein te Lendeledede
- *Schoenen:* Goede wandelschoenen gewenst, eventueel laarzen bij vochtig weer (graspaadjes en aardewegen)
- *Kinder- en rolwagens:* We wandelen een gedeelte op veldwegels.

1^{ste} Uitgave 1979: ATB-natuurvrienden ism Gemeentebestuur Lendeledede


2^{de} Uitgave 1984: Culturele Raad Lendeledede

3^{de} Uitgave 2003: herwerkt door ACW Lendeledede ism Sportdienst Lendeledede



Oosthoekwandeling

We starten onze wandeling aan de Sint-Blasiuskerk op het Dorpsplein.




Sint-Blasiuskerk

De oudste delen van deze kerk (onderbouw uit de toren) dateren uit de eerste helft van de twaalfde eeuw. In de loop der jaren gebeurden er verschillende verbouwingen om rond 1912 het gebouw in de huidige vorm te hebben. De laatste restauratiewerken dateren van de jaren 1982-1984.

We vertrekken in de oostelijke richting, via de Stationsstraat en nemen de eerste straat links, de Sint-Jozefstraat. Op het einde nemen we rechtsaf de Rozebeeksestraat.

Naast huisnummer 49 bemerken we het "Fatimakapelletje". Deze kapel werd gebouwd in 1948 op de grondvesten van een heel klein kapelletje, dat gedurende de oorlog 1914-1918 door de beschieting werd beschadigd en later werd afgebroken.



Fatimakapel

De oorsprong tot het bouwen van de huidige kapel moeten wij zoeken tijdens de oorlog 1940-1945. Zo werd op de laatste dag van 1943 besloten dat, indien het gehucht "het Hoveke" en geburen gespaard bleven van beschietingen en deportaties, men een kapel zou oprichten ter ere van Onze Lieve Vrouw.

Van waar nu de naam Fatima?

Het jaar 1946 stond in het teken van Fatima. Hetzelfde jaar konden de inwoners van Lendelede het Portugese O.L.V.-beeld van Fatima bezichtigen en vereren.

Daarom besloot het bestuur van de wijk "het Hoveke" de kapel Onze-Lieve-Vrouw van Fatima te dopen.


We zetten onze wandeling verder langs het wegeltje rechtover het huisnummer 49 en komen zo, langs het "Sociaal Oord" van de Firma Neiryck-Holvoet, in de Stationsstraat.

Nu volgen wij links de Stationsstraat.

Over de spoorweg, de Hulstemolenstraat volgen tot juist over de Rijksweg.
(Let op bij het dwarsen van de Rijksweg!)

Juist over de Rijksweg, nemen we de weg links onmiddellijk omhoog.
Deze weg is een zijtak van de Hulstemolenstraat.

We wandelen nu de vroegere molenberg op.



Groeningebergmolen

We bemerken de lange voorgevel van het vroegere molenhuis (nr. 43). Aan de gevel zien we nog een stuk molensteen.

Waar het huis nr. 45 staat, bevond zich vroeger de 'Groeningebergmolen' (opgericht tussen 1723 en 1758, afgebroken in 1947). Het huis is trouwens gebouwd op de molenwal.

We volgen de weg die verder, langs het woonhuis, een smalle wegel wordt (op het einde van de wegel staat een poort, de poort is open - hard trekken) en slaan rechtsaf zodat wij langs de hoeve van Paul Vanslambrouck in de Manpadstraat belanden.

Rechts hebben wij een kapelletje. Over dit kapelletje lezen wij in de geschiedenis van Lendeledede - P.A. Meersseman - 1902 het volgende: ... De kapel O.L.Vrouw van Bijstand, langs de Manpadstraat, werd ter jare 1872 gebouwd door de kinders Vandeputte, landbouwers en gewezen steenbakkers...

Nu wandelen we verder en dwarsen de Rozebeeksestraat en na ongeveer 250m voorbij huisnummer 2 nemen we de veldwegel rechts, die ons naar de Heirweg brengt,

Links zien we nog het overblijfsel van de vroegere "Doornmolen".

Wij volgen de Heirweg naar rechts, dwarsen de Hulstemolenstraat en volgen steeds de Heirweg tot aan de Rijksweg.
(Dit laatste stuk is een veldwegel.)

Nochtans was deze Heirweg eeuwenlang de rechtstreekse verbinding tussen Kortrijk en Brugge, tot rond 1740 de Brugsesteenweg aangelegd werd.


Na het oversteken van de Rijksweg (let op bij het dwarsen van de Rijksweg!), komen wij in de Harelbeeksestraat, die wij verder volgen tot aan de splitsing waar wij links, de Veldbosstraat inwandelen.

Deze straat maakte ook deel uit van de Heirweg vanaf de bocht van 90°.

Even voorbij de tweede hoeve links, huisnummer 3, de veldwegel rechts nemen, om zo tussen de velden de Kwadestraat te bereiken. Wij volgen de Kwadestraat naar rechts en steken de spoorweg over. Tegenover huisnummer 1 hebben we het terrein van de handboogschuttersgilde "St. Sebastiaan".

Als we de Kwadestraat verder omhoog wandelen, komen we aan de splitsing met de Kuurnsestraat.

Wij draaien linksaf en voorbij de roterijweide nemen we de rechts gelegen veldwegel, die ons tot bij de Bergkapel brengt.



Bergkapel

De "Bergkapel " werd volgens de legende in 1650 opgericht ingevolge het vinden van een marmeren O.L.V. -beeldje in een boomstam.

De kapel is toegewijd aan de Onze Lieve Vrouw van Zeven Weeën, en wordt ook wel eens de "Koortskapel " genoemd.

In 1982 werd deze kapel gerestaureerd door de zorgen van E.H. Pastoor Wullepit en de bewoners van de wijk.

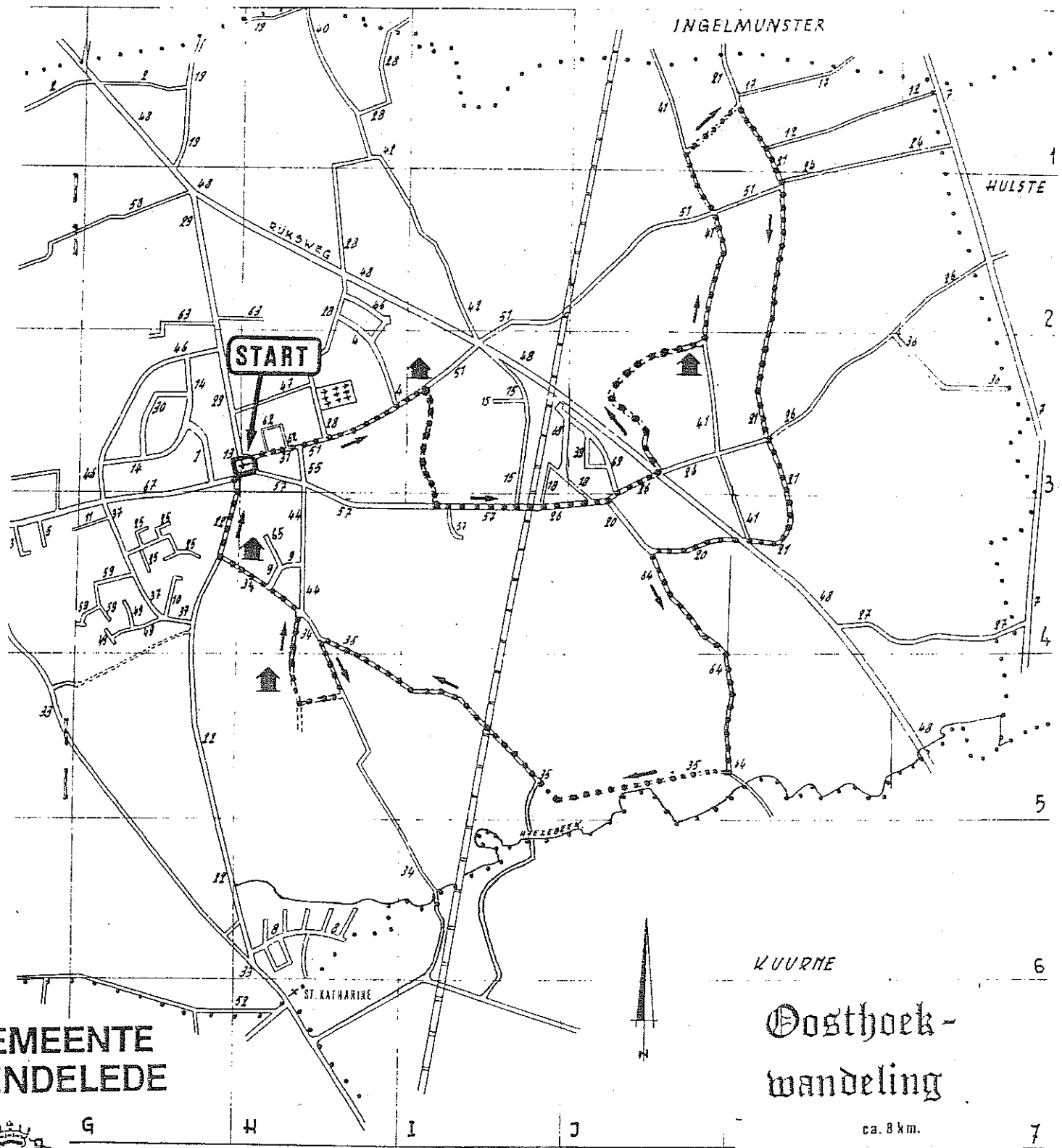
Na ongeveer 150m komen wij terug op de Kuurnsestraat, die wij links volgen om op het einde de Heulsestraat te bereiken.

Juist voor wij de Heulsestraat bereiken bemerken wij aan de rechterkant nog het nieuwe wijkkapelletje van de wijk "de Knok". Deze kapel vervangt de vroegere zeer mooie maar gesloopte Lourdesgrot en Calvarieberg.



We draaien de Heulsestraat rechts in en wandelen naar het Dorpsplein waar wij onze wandeling beëindigen.

1 A. Dassonvillelaan	G3	15 Emiel Neirynckstraat	IJ-4	29 Izegemsestraat	G2-3	43 Molenstraat	EF3	57 Stationsstraat	H3-4, I4
2 Bauwelfarestraat	FG1	16 Geitestraat	A2, B2-3	30 Kard. Cardijnlaan	G3	44 Nieuwstraat	H4	58 Stierkensstraat	FG2
3 Beiaardstraat	D1 → E7	17 Gentsestraat	K1	31 Kasteelstraat	H3	45 Orsestraat	D2 E2-3 F3	59 Sieuren Ambacht	G4
4 Beukenlaan	H2-3	18 Groeningebergstraat	IJJ-4	32 Kortemunteweg	F3-4	46 Oudstrijderslaan	G3	60 Slevinistenweg	D5, ED6
5 Boerderijstraat	F4	19 Groenstraat	GH1	33 Kortrijksestraat	E1 → H7	47 P. De Beirstraat	H3	61 Terrynstraat	D1 E1-2
6 Bosmolenstraat	AB3	20 Hareibeeksestraat	JA	34 Kuurnsestraat	G4, H4-5, I6	48 Rijksweg	F1 → L5	62 I Gangske	H3
7 Brugssesteenweg	L1-2, 3-4	21 Heirweg	J1, K1-2, 3-4	35 Kwadestraat	H4-5, IJ5	49 Rodemont	G4	63 I Zaagske	G2-3, H2
8 Burg. G. Dussartlaan	H6	22 Heulsestraat	G4-5-6, H6	36 Lampernisbeekstraat	L3	50 Roterijstraat	CDEJ	64 Veidbosstraat	J4-5, K5
9 Dahliastraat	H4	23 Hoevestraat	F4	37 Langemuntelaan	G4	51 Rozebeeksestraat	H3, IJ-2, JK2	65 Violierstraat	H4
10 De Knok	G4	24 Hoge Doornweg	KL1, K2	38 Laenstraat	C1, BC2	52 Senlestraat	F6-7, GH7	66 Wiigenlaan	H2-3
11 De Vierschaar	G4	25 Hoog Einde	G4	39 Lenteweg	J3	53 St. Antoniusstraat	DE5, CD6	67 Winkelsestraat	B5 → C3
12 Doornmolenweg	KL1	26 Hulsemolenstraat	I4 → L2	40 Lokbeekstraat	H1	54 St. Arnoldusstraat	C4-5, D5	68 Woestynestraat	A2-3
13 Dorpsplein	GH3	27 Hulstestraat	KL4	41 Manpadstraat	J1-2-3, K4	55 St. Jozelsstraat	H3	69 Zomerweg	IJ3
14 Eifde Julilaan	G3	28 Ingelmunsterssestraat	H1-2-3	42 Meikapelstraat	H1-2, I2	56 Sneppestraat	C3-4, D4		



GEMEENTE
LENDELEDE

Oosthoek-
wandeling

ca. 8 km.



G H I J 1 2 3 4 5 6 7