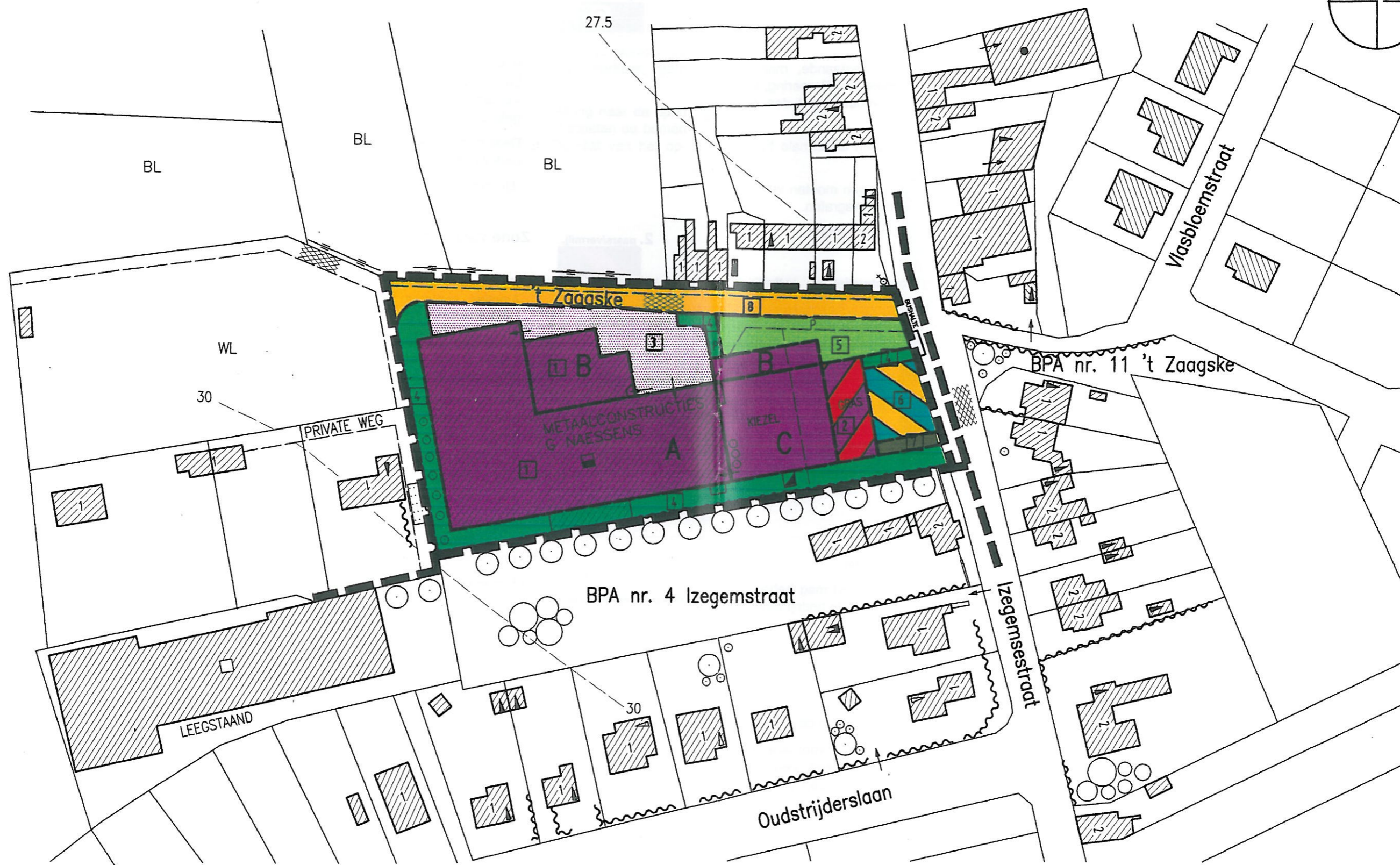
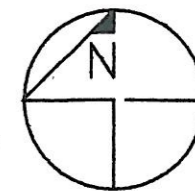











BESTEMMINGSPLAN SCHAAL 1/1.000





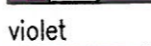







LEGENDE BESTAANDE TOESTAND : zie plan bestaande toestand

LEGENDE BESTEMMINGSPLAN

	DE KLEUR VERWIJST NAAR DE VERSCHILLENDE BESTEMMINGSZONES. DE VERKLARING IS TERUG TE VINDEN IN HET BUNDEL MET DE STEDENBOUWKUNDIGE VOORSCHRIFTEN (TABEL 1 EN 2).
	GRENS BESTEMMINGSZONE
	ROOILIJN
	VERPLICHTE BOUWLIJN
	VERPLICHTE BOUWLIJN OP ROOILIJN
	UITERSTE GRENS DER GEBOUWEN
	ROOILIJN WAAR GEEN TOERIT TOEGELATEN IS
	TE BEWAREN BOOM
	ZONENUMMER

ZONEVOORSCHRIFTEN

paars		Zone voor industriële activiteiten – productie
paars		Zone voor industriële activiteiten – geen productie
paars		Zone voor industriële activiteiten – geen productie
paars/vermiljoen		Zone voor non – productieve bedrijfsactiviteiten en wonen
violet		Zone voor industriële activiteiten – met bouwverbod
bronsgroen		Zone voor groenscherm
lichtgroen		Zone voor groenaanleg
dennegr./geel		Zone voor parkeren
olijfgroen		Zone voor oprit
geel		Zone voor openbare wegenis – straat