




Bijgaand bij het besluit van Bestendige Deputatie van de Provincie West-Vlaanderen houdende goedkeuring van het gemeentelijk ruimtelijk uitvoeringsplan "zonevrije sportterreinen" Lendelede
 Goedkeuringsbeslissing met ref. : 7/DRUM/2006-168-BD, Brugge, 22 juni 2006

De provinciegriffier, De gouverneur-voorzitter
 Get. Hilaire Ost Get. Paul Breyne

Voor eensluidend afschrift
 Namens de provinciegriffier
 Stephaan Barbry
 Sectiehoofd Ruimtelijke planning

LEGENDE

 plangebieden

- zones**
- 1  zone voor sportinfrastructuur
 - 2  zone voor boogschutters en hondentraining, met als nabestemming landbouw
 - 3  zone voor sport en spel in de open lucht, met nabestemming

GEMEENTE LENDELEDE
 RUP ZONEVRIJEMDE SPORTTERREINEN
 VERORDENEND GRAFISCH PLAN



juni 2006, Besluit

Dit ruimtelijk uitvoeringsplan (RUP) bestaat uit de volgende niet te scheiden onderdelen:
 - toelichtingsnota
 - stedenbouwkundige voorschriften
 - verordenend grafisch plan

Alle onderdelen maken deel uit van de definitieve goedkeuring door de deputatie van de Provincie West-Vlaanderen

Oppervlakte RUP: 1ha 74a 21ca
 Algemeen planid: RUP_34025_214_00004_00001
 Ondergrond: GRB, april 2018 (gemigreerd, origineel ingetekend op GBK 2005)
 schaal: 1/1.000



COLOFON

Dit document is een publicatie van:

Opdrachtgever: Gemeente Lendelede

Intercommunale Leiedal
 President Kennedypark 10
 tel +32 56 24 16 16
 rup@leiedal.be

Burgemeester:
 Xxx Xxx

Ontwerper - Ruimtelijke Planner:
 Kathy Helsen
 Bram Tack

Voorzitter Gemeenteraad
 Xxx Xxx

Gemeentesecretaris:
 Xxx Xxx

FORMELE PROCEDURE

Plenaire vergadering voorontwerp gemeentelijk ruimtelijk uitvoeringsplan: 29 mei 2005

Voorlopige vaststelling van ontwerp gemeentelijk ruimtelijk uitvoeringsplan in de gemeenteraadszitting van: 22 december 2005

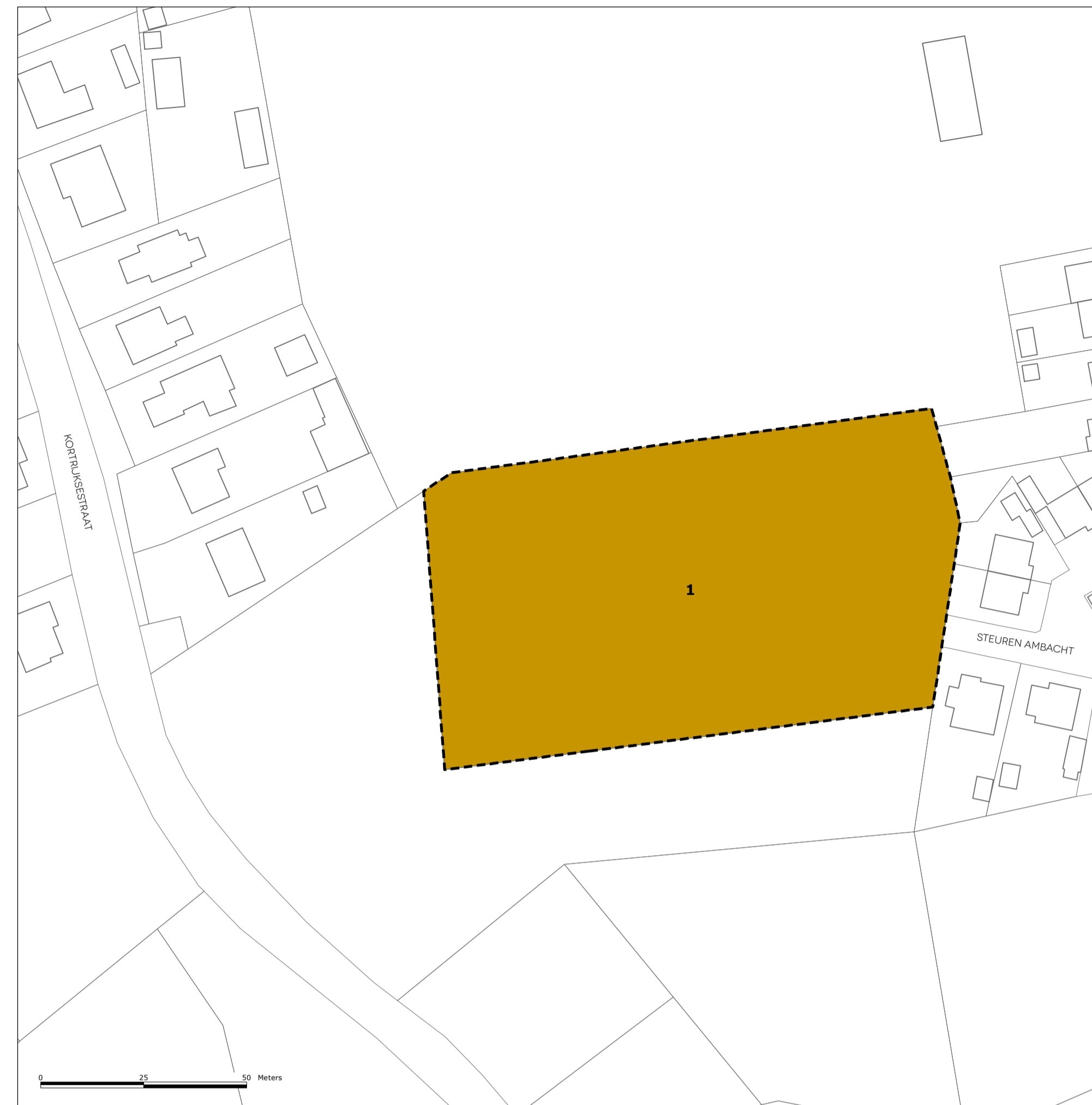
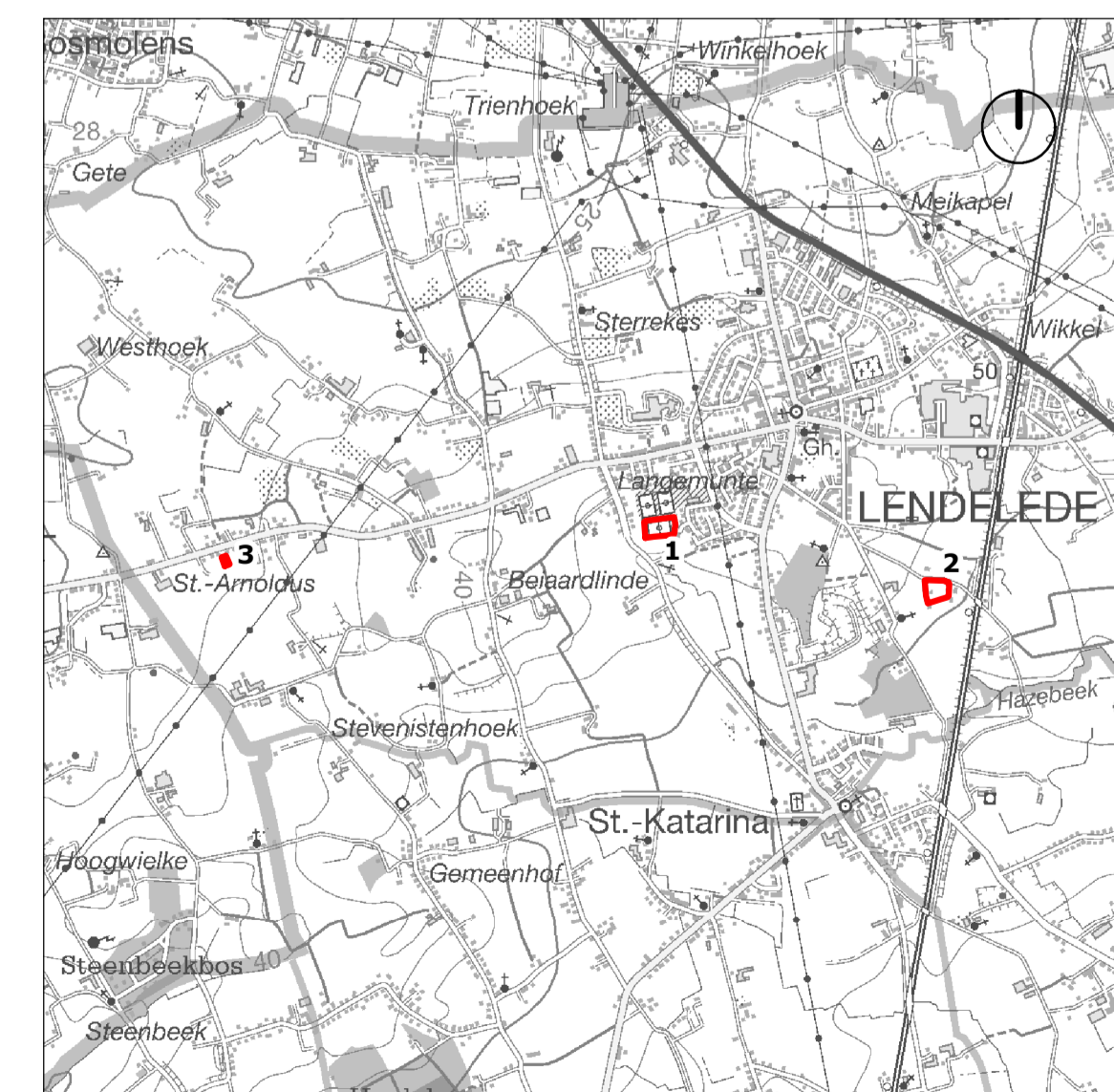
Openbaar onderzoek van ontwerp gemeentelijk ruimtelijk uitvoeringsplan: van 16 januari 2006 t.e.m. 16 maart 2006

Advies van de gemeentelijke commissie voor ruimtelijke ordening (GECORO): 5 mei 2006

Definitieve vaststelling van gemeentelijk ruimtelijk uitvoeringsplan in de gemeenteraadszitting van: 18 mei 2006

Definitieve goedkeuring van gemeentelijk ruimtelijk uitvoeringsplan: 22 juni 2006

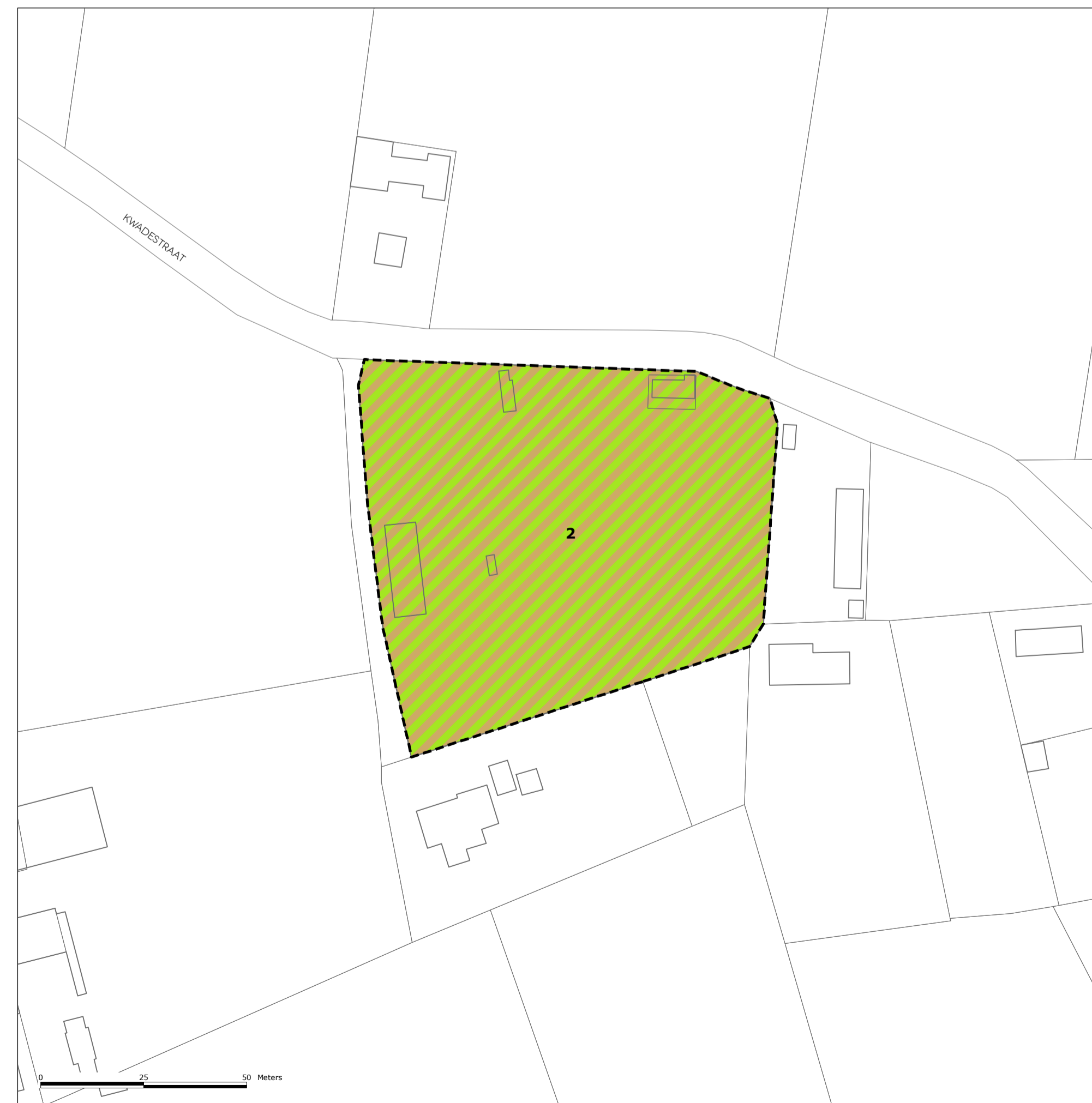
LIGGINGSPLAN SCHAAL 1:30.000



1/ SITE SPORTTERREIN OMGEVING LANGE MUNTE



3/ SITE TENNISTERREIN



2/ SITE BOOGSCHJETSTAND - HONDENCLUB